

1. PATRIMÔNIO PROTEGIDO NO MUNICÍPIO

1.1. PATRIMÔNIO PROTEGIDO POR TOMBAMENTO

MUNICIPAL		
FOTO	DESIGNAÇÃO ENDEREÇO	CATEGORIA
	1. PREFEITURA MUNICIPAL E CÂMARA Rua Dr. Esperidião, nº 112 -22.0894346,-43.8265361	BI
	DOCUMENTAÇÃO DATA APROVAÇÃO	INVENTARIADO
	Decreto de tombamento nº: 355/2006 Data do tombamento: 12/04/2006 Dossiê enviado ao IEPHA/MG em: 1998/2007 Aprovado: SIM	NÃO
	2. ESCRITURAS – LIVROS DE REGISTROS DE ESCRAVOS Acervo da Biblioteca Pública de Rio Preto – Rua Governador Thereziano, nº 90 -22.0884328,-43.8233855	BM
	DOCUMENTAÇÃO DATA APROVAÇÃO	INVENTARIADO
	Decreto de tombamento nº: 355/2006 Data do tombamento: 12/04/2006 Dossiê enviado ao IEPHA/MG em: 2007 Aprovado: SIM	NÃO
3. FACHADA, ESCADAS E TELHADOS DA SANTA CASA		BI
DOCUMENTAÇÃO DATA APROVAÇÃO		INVENTARIADO
Decreto de tombamento nº: Dossiê enviado ao IEPHA/MG em: 1998 Aprovado: NÃO		SIM
4. CALÇAMENTO EM PARALELEPÍPEDOS DE 19 RUAS		BI
DOCUMENTAÇÃO DATA APROVAÇÃO		INVENTARIADO
Decreto de tombamento nº: Dossiê enviado ao IEPHA/MG em: 1998 Aprovado: NÃO		NÃO
5. FACHADA DA E.E. DR. AFONSO PENA JÚNIOR		BI
DOCUMENTAÇÃO DATA APROVAÇÃO		INVENTARIADO
Decreto de tombamento nº: Dossiê enviado ao IEPHA/MG em: 1998 Aprovado: NÃO		SIM

6. FACHADA DO PRÉDIO DO PRÉ-ESCOLAR	BI
DOCUMENTAÇÃO DATA APROVAÇÃO	INVENTARIADO
Decreto de tombamento n°: Dossiê enviado ao IEPHA/MG em: 1998 Aprovado: NÃO	NÃO
7. JARDIM DA PRAÇA BARÃO DE SANTA CLARA	BI
DOCUMENTAÇÃO DATA APROVAÇÃO	INVENTARIADO
Decreto de tombamento n°: Dossiê enviado ao IEPHA/MG em: 1998 Aprovado: NÃO	NÃO
8. PAREDÃO DAVID M. CAMPISTA	BI
DOCUMENTAÇÃO DATA APROVAÇÃO	INVENTARIADO
Decreto de tombamento n°: Dossiê enviado ao IEPHA/MG em: 1998 Aprovado: NÃO	NÃO
9. PAREDÃO E ESCADARIA DO CEMITÉRIO NOSSO SENHOR DOS PASSOS	BI
DOCUMENTAÇÃO DATA APROVAÇÃO	INVENTARIADO
Decreto de tombamento n°: Dossiê enviado ao IEPHA/MG em: 1998 Aprovado: NÃO	SIM
10. PRAÇA DA SAUDADE (TRÊS BIQUINHAS)	BI
DOCUMENTAÇÃO DATA APROVAÇÃO	INVENTARIADO
Decreto de tombamento n°: Dossiê enviado ao IEPHA/MG em: 1998 Aprovado: NÃO	NÃO
11. PRÉDIO DA BIBLIOTECA E MUSEU	BI
DOCUMENTAÇÃO DATA APROVAÇÃO	INVENTARIADO
Decreto de tombamento n°: Dossiê enviado ao IEPHA/MG em: 1998 Aprovado: NÃO	SIM

12. TÚMULO DE MANOEL PEREIRA	BI
DOCUMENTAÇÃO DATA APROVAÇÃO	INVENTARIADO
Decreto de tombamento n°: Dossiê enviado ao IEPHA/MG em: 1998 Aprovado: NÃO	SIM
13. ACERVO DO MUSEU E BIBLIOTECA DR. ALÍPIO ARAÚJO SILVA	BM
DOCUMENTAÇÃO DATA APROVAÇÃO	INVENTARIADO
Decreto de tombamento n°: Dossiê enviado ao IEPHA/MG em: 1998 Aprovado: NÃO	NÃO
14. CONJUNTO ARQUITETÔNICO E PAISAGÍSTICO	CP
DOCUMENTAÇÃO DATA APROVAÇÃO	INVENTARIADO
Decreto de tombamento n°: Dossiê enviado ao IEPHA/MG em: 2008 Aprovado: NÃO	NÃO
15. CONJUNTO ARQUITETÔNICO E URBANÍSTICO DA PRAÇA BARÃO DE SANTA CLARA E R. DR ESPERIDIÃO	CP
DOCUMENTAÇÃO DATA APROVAÇÃO	INVENTARIADO
Decreto de tombamento n°: Dossiê enviado ao IEPHA/MG em: 2003 Aprovado: NÃO	NÃO
16. CONJUNTO DE 23 ÁRVORES DA R. DR. ESPERIDIÃO	CP
DOCUMENTAÇÃO DATA APROVAÇÃO	INVENTARIADO
Decreto de tombamento n°: Dossiê enviado ao IEPHA/MG em: 1998 Aprovado: NÃO	NÃO
17. CONJUNTO URBANO DE RIO PRETO	CP
DOCUMENTAÇÃO DATA APROVAÇÃO	INVENTARIADO
Decreto de tombamento n°: Dossiê enviado ao IEPHA/MG em: 2007 Aprovado: NÃO	NÃO

ESTADUAL	Não possui bens tombados para o nível Estadual.
FEDERAL	Não possui bens tombados para o nível Federal.

1.2. PATRIMÔNIO PROTEGIDO POR REGISTRO

ESTADUAL		
FOTO	DESIGNAÇÃO ENDEREÇO	
	1. FOLIAS DE MINAS	
	CATEGORIA	INVENTARIADO
	Formas de Expressão	SIM






FEDERAL		
FOTO	DESIGNAÇÃO ENDEREÇO	
	2. RODA DE CAPOEIRA E/OU OFÍCIO DE MESTRE DA CAPOEIRA	
	CATEGORIA	INVENTARIADO
	Saberes	NÃO

MUNICIPAL	Não possui bens registrados para o nível Municipal.
------------------	---

1.3. PATRIMÔNIO INVENTARIADO PELO MUNICÍPIO

EXERCÍCIO 2008



ESTRUTURAS ARQUITETÔNICAS E URBANÍSTICAS (BI)








FOTO	DESIGNAÇÃO ENDEREÇO	ÁREA
	01 – BIBLIOTECA E MUSEU REGIONAL Rua Governador Thereziano, nº 90 -22.0884328,-43.8233855	ÁREA 01 – SEÇÃO A DISTRITO SEDE
	02 – CEMITÉRIO SENHOR DOS PASSOS Rua do Cemitério, s/n -22.0884225,-43.8267847	ÁREA 01 – SEÇÃO C DISTRITO SEDE
	03 – FÓRUM MUNICIPAL Rua Dr. Ramalho Pinto, nº 37 -22.0897286,-43.8263716	ÁREA 01 – SEÇÃO A DISTRITO SEDE
	04 – CAPELA NOSSA SENHORA DO ROSÁRIO Largo do Rosário, s/n -22.0896118,-43.8265406	ÁREA 01 – SEÇÃO A DISTRITO SEDE
	05 – TÚMULO MANOEL PEREIRA Rua do Cemitério, s/n -22.0884225,-43.8267847	ÁREA 01 – SEÇÃO C DISTRITO SEDE

	<p>06 – ESCOLA ESTADUAL DR. AFONSO PENA JÚNIOR Rua Dr. Esperidião, nº 214 -22.0895782,-43.82495</p>	<p>ÁREA 01 – SEÇÃO A DISTRITO SEDE</p>
	<p>07 – RESIDÊNCIA Rua Dr. Esperidião, nº 168 -22.0895857,-43.8251271</p>	<p>ÁREA 01 – SEÇÃO A DISTRITO SEDE</p>
	<p>08 – RESIDÊNCIA Rua Dr. Esperidião, nº 174 -22.0894863,-43.8252209</p>	<p>ÁREA 01 – SEÇÃO A DISTRITO SEDE</p>
	<p>09 – RESIDÊNCIA Rua Dr. Esperidião, nº 290 -22.0892431,-43.8242594</p>	<p>ÁREA 01 – SEÇÃO A DISTRITO SEDE</p>
	<p>10 – COMÉRCIO Praça Barão de Santa Clara, nº 143 -22.089181,-43.8271723</p>	<p>ÁREA 01 – SEÇÃO A DISTRITO SEDE</p>
	<p>11 – SANTA CASA DE MISERICÓRDIA Rua Dr. Esperidião, nº 273 -22.0895782,-43.82495</p>	<p>ÁREA 01 – SEÇÃO A DISTRITO SEDE</p>
	<p>12 – RESIDÊNCIA Rua Prefeito Demerval, nº 57 -22.0888321,-43.8265847</p>	<p>ÁREA 01 – SEÇÃO A DISTRITO SEDE</p>

BENS MÓVEIS E INTEGRADOS (BM BIN)		
FOTO	DESIGNAÇÃO ENDEREÇO	ÁREA
	13 – ACERVO DA BIBLIOTECA MUNICIPAL Rua Governador Thereziano, nº 90 -22.0884328,-43.8233855	ÁREA 01 – SEÇÃO A DISTRITO SEDE
	14 – FESTA DA SEMANA SANTA Praça Barão de Santa Clara -22.0895876,-43.8274967	ÁREA 01 – SEÇÃO A DISTRITO SEDE
	15 – IMAGEM DE NOSSA SENHORA DO ROSÁRIO Largo do Rosário, s/n -22.0896118,-43.8265406	ÁREA 01 – SEÇÃO A DISTRITO SEDE

EXERCÍCIO 2009



ESTRUTURAS ARQUITETÔNICAS E URBANÍSTICAS (BI)		
FOTO	DESIGNAÇÃO ENDEREÇO	ÁREA
	16 – CASA DE SR. MANOEL E D. EMÍLIA Largo do Rosário, nº 210 -22.0904096,-43.8265964	ÁREA 01 – SEÇÃO A DISTRITO SEDE
	17 – CASA AMARELA Largo do Rosário, nº 12 -22.0904096,-43.8265964	ÁREA 01 – SEÇÃO A DISTRITO SEDE

	<p>18 – CASA DO SR. LEVI FLUTT Largo do Rosário, nº 100 -22.0904096,-43.8265964</p>	<p>ÁREA 01 – SEÇÃO A DISTRITO SEDE</p>
	<p>19 – PONTE DO RIO PRETO Divisa entre Rio Preto, MG e Parapeúna, Distrito de Valença, RJ -22.0905736,-43.8279965</p>	<p>ÁREA 01 – SEÇÃO A DISTRITO SEDE</p>
	<p>20 – CASA DE D. BENEDITA Largo do Rosário, nº 289 -22.0904096,-43.8265964</p>	<p>ÁREA 01 – SEÇÃO A DISTRITO SEDE</p>
	<p>21 – CASA DE D. COTINHA Largo do Rosário, nº 35 -22.0904096,-43.8265964</p>	<p>ÁREA 01 – SEÇÃO A DISTRITO SEDE</p>
	<p>22 – CASA DE D. MARIA E SR. FRANCISCO Rua Altivo Pacheco Ribeiro, nº 10 -22.089770, -43.825089</p>	<p>ÁREA 01 – SEÇÃO A DISTRITO SEDE</p>
	<p>23 – CEMITÉRIO SÃO JOSÉ Rua São José, s/n -22.0885531,-43.8222163</p>	<p>ÁREA 01 – SEÇÃO A DISTRITO SEDE</p>
	<p>24 – CAPELA DO CEMITÉRIO SÃO JOSÉ Rua São José, s/n -22.0885531,-43.8222163</p>	<p>ÁREA 01 – SEÇÃO A DISTRITO SEDE</p>


	<p>25 – HOTEL SÃO LUIZ Rua Dr. Esperidião, nº 49 -22.0891868,-43.8262262</p>	<p>ÁREA 01 – SEÇÃO A DISTRITO SEDE</p>
	<p>26 – CHÁCARA SÃO JOSÉ Rua São José, nº 230 -22.0866592,-43.8206875</p>	<p>ÁREA 01 – SEÇÃO A DISTRITO SEDE</p>
	<p>27 – BAR DO DIMAS Rua São José, nº 27 -22.0890725,-43.8221949</p>	<p>ÁREA 01 – SEÇÃO A DISTRITO SEDE</p>
	<p>28 – LOCADORA CASARÃO Praça Barão de Santa Clara, s/n -22.0895596,-43.8267412</p>	<p>ÁREA 01 – SEÇÃO A DISTRITO SEDE</p>

BENS MÓVEIS E INTEGRADOS (BM | BIN)


FOTO	DESIGNAÇÃO ENDEREÇO	ÁREA
	<p>29 – MALA Acervo da Chácara São José -22.0866592,-43.8206875</p>	<p>ÁREA 01 – SEÇÃO A DISTRITO SEDE</p>
	<p>30 – CONJUNTO DE MÓVEIS Acervo da Chácara São José -22.0866592,-43.8206875</p>	<p>ÁREA 01 – SEÇÃO A DISTRITO SEDE</p>

	<p>31 – IMAGEM DE SÃO JOSÉ Acervo da Capela do Cemitério São José -22.0885531,-43.8222163</p>	<p>ÁREA 01 – SEÇÃO A DISTRITO SEDE</p>
	<p>32 – ARQUIVO DO CEMITÉRIO SÃO JOSÉ Prefeitura Municipal de Rio Preto. Rua Getúlio Vargas, nº 27 -22.0903582,-43.828017</p>	<p>ÁREA 01 – SEÇÃO A DISTRITO SEDE</p>

BEM IMATERIAL (IMA)

FOTO	DESIGNAÇÃO ENDEREÇO	ÁREA
	<p>33 – COMENDADOR FRANCISCO THERESIANO FORTES DE BUSTAMANTE Rua Governador Thereziano, nº 113 -22.088934, -43.823776</p>	<p>ÁREA 01 – SEÇÃO A DISTRITO SEDE</p>
	<p>34 – APOSTOLADO DA ORAÇÃO -22.090230, -43.827566</p>	<p>ÁREA 01 – SEÇÃO A DISTRITO SEDE</p>

SÍTIOS NATURAIS (SN)

FOTO	DESIGNAÇÃO ENDEREÇO	ÁREA
	<p>35 – RIO PRETO -22.090956, -43.828086</p>	<p>ÁREA 01 – SEÇÃO A DISTRITO SEDE</p>

EXERCÍCIO 2010**ESTRUTURAS ARQUITETÔNICAS E URBANÍSTICAS (BI)**


FOTO	DESIGNAÇÃO ENDEREÇO	ÁREA
	36 – EDIFICAÇÃO RESIDENCIAL Rua Professora Alzira Edneia de Freitas, nº 205 -22.0895753,-43.8279411	ÁREA 01 – SEÇÃO B DISTRITO SEDE
	37 – EDIFICAÇÃO RESIDENCIAL Rua Lucinda Inácio Almeida, nº 74 -22.0895753,-43.8279411	ÁREA 01 – SEÇÃO B DISTRITO SEDE

BENS MÓVEIS E INTEGRADOS (BM | BIN)

FOTO	DESIGNAÇÃO ENDEREÇO	ÁREA
	38 – CRISTALEIRA Rua Professora Alzira Edneia de Freitas, nº 205 -22.0895753,-43.8279411	ÁREA 01 – SEÇÃO B DISTRITO SEDE
	39 – RELÓGIO DE PAREDE Rua Professora Alzira Edneia de Freitas, nº 205 -22.0895753,-43.8279411	ÁREA 01 – SEÇÃO B DISTRITO SEDE
	40 – CABIDEIRO Rua Professora Alzira Edneia de Freitas, nº 205 -22.0895753,-43.8279411	ÁREA 01 – SEÇÃO B DISTRITO SEDE


	<p>41 – ESCRIVANINHA Rua Professora Alzira Edneia de Freitas, nº 205 -22.0895753,-43.8279411</p>	<p>ÁREA 01 – SEÇÃO B DISTRITO SEDE</p>
	<p>42 – RELÓGIO DE PAREDE Rua Lucinda Inácio Almeida, nº 74 -22.0895753,-43.8279411</p>	<p>ÁREA 01 – SEÇÃO B DISTRITO SEDE</p>
	<p>43 – UTENSÍLIO DOMÉSTICO EM LOUÇA Rua Lucinda Inácio Almeida, nº 74 -22.0895753,-43.8279411</p>	<p>ÁREA 01 – SEÇÃO B DISTRITO SEDE</p>

BEM IMATERIAL (IMA)

FOTO	DESIGNAÇÃO ENDEREÇO	ÁREA
	<p>44 – MARIA DA GLÓRIA MACHADO LIMA REIS “GLORINHA PASSO” Rua Professora Alzira Edneia de Freitas, nº 205 -22.0895753,-43.8279411</p>	<p>ÁREA 01 – SEÇÃO B DISTRITO SEDE</p>


EXERCÍCIO 2011







ESTRUTURAS ARQUITETÔNICAS E URBANÍSTICAS (BI)



FOTO	DESIGNAÇÃO ENDEREÇO	ÁREA
	<p>45 – EDIFICAÇÃO RESIDENCIAL Rua Nilo Peçanha, nº 400 -22.0905018,-43.8298963</p>	<p>ÁREA 01 – SEÇÃO B DISTRITO SEDE</p>

	46 – EDIFICAÇÃO RESIDENCIAL Rua Nilo Peçanha, nº 441 -22.0902322,-43.8299688	ÁREA 01 – SEÇÃO B DISTRITO SEDE
	47 – EDIFICAÇÃO RESIDENCIAL Travessa do Rosário, nº 12 -22.0902409,-43.827257	ÁREA 01 – SEÇÃO A DISTRITO SEDE
	48 – EDIFICAÇÃO RESIDENCIAL Rua Nilo Peçanha, nº 75 -22.0902347,-43.8282426	ÁREA 01 – SEÇÃO B DISTRITO SEDE
	49 – EDIFICAÇÃO RESIDENCIAL Praça Barão de Santa Clara, nº 124 -22.0896929,-43.8270463	ÁREA 01 – SEÇÃO A DISTRITO SEDE
	50 – IGREJA MATRIZ NOSSO SENHOR DOS PASSOS Praça Barão de Santa Clara, nº 34 -22.0900111,-43.8275289	ÁREA 01 – SEÇÃO A DISTRITO SEDE

BENS MÓVEIS E INTEGRADOS (BM | BIN)

FOTO	DESIGNAÇÃO ENDEREÇO	ÁREA
	51 – APARADOR Travessa do Rosário, nº 12 -22.0902409,-43.827257	ÁREA 01 – SEÇÃO A DISTRITO SEDE

	<p>52 – IMAGEM SAGRADO CORAÇÃO DE JESUS Praça Barão de Santa Clara, nº 34 -22.0900111,-43.8275289</p>	<p>ÁREA 01 – SEÇÃO A DISTRITO SEDE</p>
	<p>53 – PENTEADEIRA Praça Barão de Santa Clara, nº 124 -22.0900989,-43.8280495</p>	<p>ÁREA 01 – SEÇÃO A DISTRITO SEDE</p>
	<p>54 – RELÓGIO DE PAREDE Praça Barão de Santa Clara, nº 124 -22.0900989,-43.8280495</p>	<p>ÁREA 01 – SEÇÃO A DISTRITO SEDE</p>
	<p>55 – CHAFARIZ Rua Nilo Peçanha, s/n -22.090171,-43.8309382</p>	<p>ÁREA 01 – SEÇÃO B DISTRITO SEDE</p>
	<p>56 – MURO DE CANJICADO Praça Barão de Santa Clara, s/n -22.0895869,-43.8280012</p>	<p>ÁREA 01 – SEÇÃO A DISTRITO SEDE</p>
	<p>57 – LÂMINA DE MACHADINHA Rua Professora Alzira Edneia de Freitas, nº 126 -22.0887891,-43.8296339</p>	<p>ÁREA 01 – SEÇÃO B DISTRITO SEDE</p>

	<p>58 – ACERVO DA CORPORAÇÃO MUSICAL LIMA SANTOS Rua Nilo Peçanha, nº 136 -22.0902695,-43.8284362</p>	<p>ÁREA 01 – SEÇÃO B DISTRITO SEDE</p>
	<p>59 – LIVRO DE NOTAS DE COMPRA E VENDA DE ESCRAVOS Rua Nilo Peçanha, nº 136 -22.0902695,-43.8284362</p>	<p>ÁREA 01 – SEÇÃO B DISTRITO SEDE</p>

BEM IMATERIAL (IMA)

FOTO	DESIGNAÇÃO ENDEREÇO	ÁREA
	<p>60 – PRAÇA BARÃO DE SANTA CLARA Praça Barão de Santa Clara -22.0895876,-43.8274967</p>	<p>ÁREA 01 – SEÇÃO A DISTRITO SEDE</p>
	<p>61 – CORPORAÇÃO MUSICAL LIMA SANTOS Rua Nilo Peçanha, nº 136 -22.0902695,-43.8284362</p>	<p>ÁREA 01 – SEÇÃO B DISTRITO SEDE</p>
	<p>62 – LIGA CATÓLICA JESUS, MARIA E JOSÉ Igreja Matriz Nosso Senhor dos Passos Praça Barão de Santa Clara, nº 34 -22.0900111,-43.8275289</p>	<p>ÁREA 01 – SEÇÃO A DISTRITO SEDE</p>

EXERCÍCIO 2012**ESTRUTURAS ARQUITETÔNICAS E URBANÍSTICAS (BI)**








FOTO	DESIGNAÇÃO ENDEREÇO	ÁREA
	63 – CEMITÉRIO SENHOR DOS PASSOS Rua do Cemitério, s/n -22.0884225, -43.8267847	ÁREA 01 – SEÇÃO C DISTRITO SEDE
	64 – TÚMULO DE MANOEL PEREIRA Rua do Cemitério, s/n -22.0884225, -43.8267847	ÁREA 01 – SEÇÃO C DISTRITO SEDE
	65 – TÚMULO DA FAMÍLIA PORTUGAL Rua do Cemitério, s/n -22.0884225, -43.8267847	ÁREA 01 – SEÇÃO C DISTRITO SEDE
	66 – TÚMULO DA FAMÍLIA PORTUGAL Rua do Cemitério, s/n -22.0884225, -43.8267847	ÁREA 01 – SEÇÃO C DISTRITO SEDE
	67 – RESIDÊNCIA SENADOR PAULO DUQUE Rua Henriqueta Portugal, nº 64 -22.089443, -43.829309	ÁREA 01 – SEÇÃO C DISTRITO SEDE
	68 – CAPELA NOSSA SENHORA DAS GRAÇAS Rua Alípio Miranda Ribeiro, nº 1117 -22.080209, -43.832108	ÁREA 01 – SEÇÃO C DISTRITO SEDE





	69 – RESIDÊNCIA RUA PROFESSORA ALZIRA Rua Governador Benedito Valadares, nº 49 -22.088161, -43.829640	ÁREA 01 – SEÇÃO C DISTRITO SEDE
	70 – NICHU DE NOSSA SENHORA APARECIDA (CAPELINHA) Rua do Cavaco, s/n -22.0828263,-43.8335186	ÁREA 01 – SEÇÃO C DISTRITO SEDE
	71 – CAPELA DE NOSSA SENHORA APARECIDA Rua do Cavaco, s/n -22.0828263,-43.8335186	ÁREA 01 – SEÇÃO C DISTRITO SEDE
	72 – RESIDÊNCIA DA FAMÍLIA CYRNE Rua Lucinda Inácia de Almeida, nº 108 -22.088560, -43.829037	ÁREA 01 – SEÇÃO C DISTRITO SEDE


EXERCÍCIO 2013

ESTRUTURAS ARQUITETÔNICAS E URBANÍSTICAS (BI)



FOTO	DESIGNAÇÃO ENDEREÇO	ÁREA
	73 – FAZENDA ÁGUA LIMPA -22.07628, -43.87800	ÁREA 02 ZONA RURAL
	74 – FAZENDA POUSO ALEGRE -22.09968, -43.88059	ÁREA 02 ZONA RURAL

	<p>75 – FAZENDA SÃO PEDRO DO TAGUÁ -22.108928, -43.884488</p>	<p>ÁREA 02 ZONA RURAL</p>
	<p>76 – ESCOLA MUNICIPAL POUSO ALEGRE (Povoado São Pedro do Taguá) -22.109805, -43.886732</p>	<p>ÁREA 02 ZONA RURAL</p>
	<p>77 – FAZENDA BARRA MANSA -22.12187, -43.91637</p>	<p>ÁREA 02 ZONA RURAL</p>
	<p>78 – ESCOLA MUNICIPAL ANTÔNIO CARLOS SOUZA LIMA (Povoado São Luís) -22.117601, -43.900512</p>	<p>ÁREA 02 ZONA RURAL</p>
	<p>79 – CAPELA NOSSA SENHORA APARECIDA (Povoado Três Barras) -22.13189, -43.94127</p>	<p>ÁREA 03 ZONA RURAL</p>
	<p>80 – FAZENDA TRÊS BARRAS -22.13640, -43.95204</p>	<p>ÁREA 03 ZONA RURAL</p>
	<p>81 – CAPELA DE SÃO PEDRO DO TAGUÁ (Povoado São Pedro do Taguá) -22.11072, -43.88596</p>	<p>ÁREA 02 ZONA RURAL</p>


BENS MÓVEIS E INTEGRADOS (BM BIN)		
FOTO	DESIGNAÇÃO ENDEREÇO	ÁREA
	82 – IMAGEM DE SÃO PEDRO – CAPELA DE SÃO PEDRO DO TAGUÁ (Povoado São Pedro do Taguá) -22.11072, -43.88596	ÁREA 02 ZONA RURAL
	83 – IMAGEM DE NOSSA SENHORA DA CONCEIÇÃO – CAPELA DE SÃO PEDRO DO TAGUÁ (Povoado São Pedro do Taguá) -22.11072, -43.88596	ÁREA 02 ZONA RURAL
	84 – IMAGEM DE SANTA IZABEL DA HUNGRIA – CAPELA DE SÃO PEDRO DO TAGUÁ (Povoado São Pedro do Taguá) -22.11072, -43.88596	ÁREA 02 ZONA RURAL
	85 – IMAGEM DE SÃO SEBASTIÃO – CAPELA DE SÃO PEDRO DO TAGUÁ (Povoado São Pedro do Taguá) -22.11072, -43.88596	ÁREA 02 ZONA RURAL

BEM IMATERIAL (IMA)		
FOTO	DESIGNAÇÃO ENDEREÇO	ÁREA
	86 – CABEÇA DE BOI – FAZENDA ÁGUA LIMPA -22.07628, -43.87800	ÁREA 02 ZONA RURAL

EXERCÍCIO 2020**ESTRUTURAS ARQUITETÔNICAS E URBANÍSTICAS (BI)**


FOTO	DESIGNAÇÃO ENDEREÇO	ÁREA
	87 – EDIFICAÇÃO RESIDENCIAL RUA DR. ESPERIDIÃO, Nº 211 22° 05.353' S, 43° 49.522' O	ÁREA 01 – SEÇÃO A DISTRITO SEDE
	88 – EDIFICAÇÃO COMERCIAL PRAÇA BARÃO DE SANTA CLARA, Nº 20 22° 05.405' S, 43° 49.685' O	ÁREA 01 – SEÇÃO A DISTRITO SEDE

EXERCÍCIO 2021**ESTRUTURAS ARQUITETÔNICAS E URBANÍSTICAS (BI)**

FOTO	DESIGNAÇÃO ENDEREÇO	ÁREA
	89 – CAPELA DO DIVINO ESPÍRITO SANTO	ÁREA 01 – SEÇÃO B DISTRITO SEDE


PATRIMÔNIO IMATERIAL (IMA)

FOTO	DESIGNAÇÃO ENDEREÇO	ÁREA
	90 – SPORT CLUB RIO PRETO	ÁREA 01 – SEÇÃO B DISTRITO SEDE

FOTO	DESIGNAÇÃO ENDEREÇO	ÁREA
	91 – CERVEJA RIO PRETO	ÁREA 01 – SEÇÃO B DISTRITO SEDE


EXERCÍCIO 2022

ESTRUTURAS ARQUITETÔNICAS E URBANÍSTICAS (BI)

FOTO	DESIGNAÇÃO ENDEREÇO	ÁREA
	92 – CASA PAROQUIAL	ÁREA 01 – SEÇÃO A DISTRITO SEDE


EXERCÍCIO 2023


CONJUNTOS PAISAGÍSTICO (CP)



FOTO	DESIGNAÇÃO ENDEREÇO	ÁREA
	93 – POVOADO DE SÃO CRISTOVÃO São Cristóvão 22° 05'32.03" S 43° 56'50.86" W	ÁREA 03

EXERCÍCIO 2024



ESTRUTURAS ARQUITETÔNICAS E URBANÍSTICAS (BI)


FOTO	DESIGNAÇÃO ENDEREÇO	ÁREA
	01 – CASA DE PEDRA Estrada que liga o Povoado de Santo Antônio das Varejas à Pousada de Selva Mato Limpo	ÁREA 04 ÁREA RURAL


	02 – RUÍNAS DO RANCHO DE SÃO GABRIEL Estrada vicinal secundária – a alguns metros do entroncamento que liga a Estrada Rio Preto à Vila do Funil	ÁREA 04 ÁREA RURAL
---	--	-----------------------


CONJUNTOS PAISAGÍSTICOS (CP)		
FOTO	DESIGNAÇÃO ENDEREÇO	ÁREA
	03 – GRUTA DO FUNIL Acesso por uma trilha com entrada na Estrada do Funil	ÁREA 04 ÁREA RURAL
	04 – MIRANTE BURRO DO OURO Estrada Rio Preto – Funil. Divisa entre os municípios de Rio Preto e Olaria	ÁREA 04 ÁREA RURAL

EXERCÍCIO 2025

ESTRUTURAS ARQUITETÔNICAS E URBANÍSTICAS (BI)		
FOTO	DESIGNAÇÃO ENDEREÇO	ÁREA
	01 – Capela Sagrado Coração de Jesus Porto dos Índios, nº 10	ÁREA 05 ÁREA RURAL
	02 – Cemitério da Capela do Sagrado Coração de Jesus Porto dos Índios, s/nº	ÁREA 05 ÁREA RURAL

	<p>03 – Cruzeiro de Porto dos Índios Porto dos Índios, s/nº</p>	<p>ÁREA 05 ÁREA RURAL</p>
---	---	-------------------------------

CONJUNTO PAISAGÍSTICO (CP)		
FOTO	DESIGNAÇÃO ENDEREÇO	ÁREA
	<p>04 – Corredeira da Criminosa Rio Preto -</p>	<p>ÁREA 05 ÁREA RURAL</p>

BENS MÓVEIS E INTEGRADOS (BM)		
FOTO	DESIGNAÇÃO ENDEREÇO	ÁREA
	<p>05 – Imagem de São Geraldo Majella Acervo da Capela Sagrado Coração de Jesus Porto dos Índios, nº10</p>	<p>ÁREA 05 ÁREA RURAL</p>